

Wolsztyn, 16 kwietnia 2025 r.

WZ.7121.2.74.2025

**MS-DROG Projekty, nadzory,
realizacje branży drogowej
Mateusz Sita
Jazyniec 25
64-225 Kopanica**

Działając na podstawie art. 10 ust. 5 Ustawy z dnia 20 czerwca 1997 r. Prawo o ruchu drogowym (Dz.U.2024.1251 t.j.) oraz § 3 ust. 1 pkt 1 i 3 Rozporządzenia Ministra Infrastruktury z dnia 23 września 2003 r. w sprawie szczegółowych warunków zarządzania ruchem na drogach oraz wykonywania nadzoru nad tym zarządzaniem (Dz.U.2017.784 t. j.) po uzyskaniu opinii Wójta Gminy Siedlec

ZATWIERDZAM

w zakresie dróg publicznych tymczasową organizację ruchu na czas przebudowy drogi gminnej nr 565537P - ul. Spacerowej w m. Żodyń (dz. nr 67, 568, 240 – obręb Żodyń, gm. Siedlec)- bez uwag.

Zgodnie z § 8 ust. 7 ww. rozporządzenia wyznaczam termin, w którym powinna zostać wprowadzona organizacja ruchu do 31 grudnia 2026 r.

Zgodnie z § 9 ust. 2 pkt 8 ww. rozporządzenia wyznaczam termin, w którym powinna zostać przywrócona stała organizacja ruchu do 31 grudnia 2026 r.

Zgodnie z § 12 ww. rozporządzenia jednostka wprowadzająca organizację ruchu ma obowiązek zawiadomić organ zarządzający ruchem, zarząd drogi oraz właściwego komendanta Policji o terminie jej wprowadzenia, co najmniej 7 dni przed dniem wprowadzenia organizacji ruchu.

Brak zawiadomienia w wyżej określonych terminach skutkuje utratą ważności zatwierdzonej organizacji ruchu.

Wprowadzenie zatwierdzonej organizacji ruchu bez dokonania zawiadomienia o wprowadzeniu organizacji ruchu narusza regulację § 12 ww. rozporządzenia. Wprowadzenie organizacji ruchu polegające na umieszczeniu zatwierdzonych w projekcie organizacji ruchu znaków, sygnałów drogowych i urządzeń bezpieczeństwa ruchu drogowego na drodze bez dokonania zawiadomienia o wprowadzeniu organizacji ruchu jest nieuprawnionym działaniem samowolnym wypełniającym znamiona czynu zabronionego określonego w art. 85 § 1 Kodeksu Wykroczeń zagrożonego karą aresztu, karą ograniczenia wolności albo karą grzywny.

Załączniki:

1. Projekt organizacji ruchu – 1 egz.

z up. STAROSTY
Jarosław Frąckowiak
SEKRETARZ POWIATU

MS-DROG. Projekty, nadzory, realizacje branży drogowej.
Jażyniec 25
64-225 Kopanica
kom: 697 725 053
e-mail: mateuszsita@wp.pl

Nazwa inwestycji: Przebudowa ul. Spacerowej w Żodyniu

Lokalizacja obiektu: dz. nr 67, 568, 240
obręb Żodyń, gmina Siedlec,
powiat wolsztyński
województwo Wielkopolskie

Kategoria obiektu: XXV – drogi i kolejowe drogi szynowe
XXVI – sieci kanalizacyjne, telekomunikacyjne,
elektroenergetyczne


Inwestor: Gmina Siedlec
ul. Zbąszyńska 17
64-212 Siedlec

Identyfikator jedn. ewid.: 302902_2

Identyfikator obr. ewid.: 0026 Żodyń

Opracowanie: PROJEKT CZASOWEJ ORGANIZACJI RUCHU

Projektant:

Stanowisko	Zakres opracowania	Imię i Nazwisko	Nr uprawnień	Specjalność	Data	Podpis
Projektant	Branża drogowa	Mateusz Sita	WKP/0345/POOD/16	Drogowa	04.2025r.	

Jażyniec, kwiecień 2025 r.

Spis treści

1.	Przedmiot i zakres opracowania	2
2.	Podstawa opracowania	2
3.	Materiały wyjściowe.....	2
4.	Istniejący stan zagospodarowania terenu	2
5.	Projektowany stan zagospodarowania terenu.....	3
6.	Założenia projektu stałej organizacji ruchu	3
7.	Przewidywany termin wprowadzenia założeń organizacji ruchu.....	4
8.	Spis rysunków.....	4
9.	Spis załączników	4

1. Przedmiot i zakres opracowania

Przedmiotem opracowania jest projekt czasowej organizacji ruchu dla zadania pn. Przebudowa ul. Spacerowej w Żodyniu.

2. Podstawa opracowania

Podstawą opracowania jest zlecenie Gminy Siedlec ul. Zbąszyńska 17, 64-212 Siedlec

3. Materiały wyjściowe

- Mapa zasadnicza w skali 1:500,
- Wizja lokalna w terenie,
- Rozporządzenie Ministra Infrastruktury z dnia 3 lipca 2003 r. w sprawie szczegółowych warunków technicznych dla znaków i sygnałów drogowych oraz urządzeń bezpieczeństwa ruchu drogowego i warunków ich umieszczania na drogach (Dz. U. 2019 poz. 2311 ze zm.)
- Ustawa z dnia 7 lipca 1994 r. - Prawo budowlane (t.j. Dz. U. 2023 poz. 682),
- Ustawa z dnia 21 marca 1985 r. o drogach publicznych (t.j. Dz. U. 2023 poz. 645),
- Rozporządzenie Ministra Infrastruktury z dnia 23 września 2003 r. w sprawie szczegółowych warunków zarządzania ruchem na drogach oraz wykonywania nadzoru nad tym zarządzeniem (Dz. U. 2017 poz. 784),
- Ustawa z dnia 20 czerwca 1997 r. Prawo o ruchu drogowym. (t.j. Dz. U. 2022 poz. 988 ze zm.),
- Rozporządzenie Ministra Infrastruktury z dnia 24 czerwca 2022 r. w sprawie przepisów techniczno-budowlanych dotyczących dróg publicznych (Dz. U. 2022 poz. 1518),
- Narady techniczne i ustalenia z Zamawiającym.

4. Istniejący stan zagospodarowania terenu

Projektowana droga stanowi drogę gminną zlokalizowaną na dz. nr 67, 240, 568 w m. Żodyń, w gminie Siedlec, powiecie wolsztyńskim. Na odcinku objętym opracowaniem, jezdnia posiada

nawierzchnie asfaltową o szerokości około 4 m z chodnikiem po jednej stronie. Odwodnienie jezdni drogi gminnej następuje poprzez pochylenie poprzeczne i podłużne kierujące wody opadowe i roztopowe na przyległe tereny zielone.

Działki nie są objęte miejscowym planem zagospodarowania terenu.

5. Projektowany stan zagospodarowania terenu

Przebudowywana droga będzie mieć szerokość jezdni 6 m. Nawierzchnia projektowanej jezdni zostanie wykonana z masy mineralno - asfaltowej, ograniczeniem będą krawężniki wyniesione betonowe 15x30 cm ułożone na ławie betonowej z oporem z betonu C12/15.

Zakłada się budowę chodnika z kostki betonowej szarej gr. 6 cm, ograniczony obrzeżem betonowym 8x30 cm ułożonym na ławie betonowej z oporem z betonu C12/15.

Pod zjazdami do posesji w ciągu chodnika zostanie wykonana wzmocniona podbudowa oraz zastosowany krawężnik najazdowy.

Zjazdy na drogi dojazdowe zostaną wykonane z kostki grafitowej gr. 8 cm. Połączenie z kostką chodnika będzie realizowane kostką w kostkę.

Zakłada się budowę dwóch nowych przejść dla pieszych wraz z oświetleniem.

6. Założenia projektu stałej organizacji ruchu

Prace zostaną wykonane w 2 etapach. W pierwszym etapie planuję się wykonać prace w obrębie skrzyżowania z ul. Kielkowską po stronie północnej w celu zapewnienia przejezdności jednym pasem. Drugi etap obejmuje pozostałą część inwestycji. Zakresy oraz projektowane oznakowanie zostały przedstawione na załącznikach rysunkowych.

Zastosowane oznakowanie pionowe powinno spełniać warunki techniczne dla oznakowania pionowego, zawarte w załączniku nr 1 do rozporządzenia Ministra Infrastruktury z dnia 3 lipca 2003 r. w sprawie szczegółowych warunków technicznych dla znaków i sygnałów drogowych oraz urządzeń bezpieczeństwa ruchu drogowego i warunków ich umieszczania na drogach.

7. Przewidywany termin wprowadzenia założeń organizacji ruchu

Do grudnia 2026 r.

Opracował:

Mateusz Sita

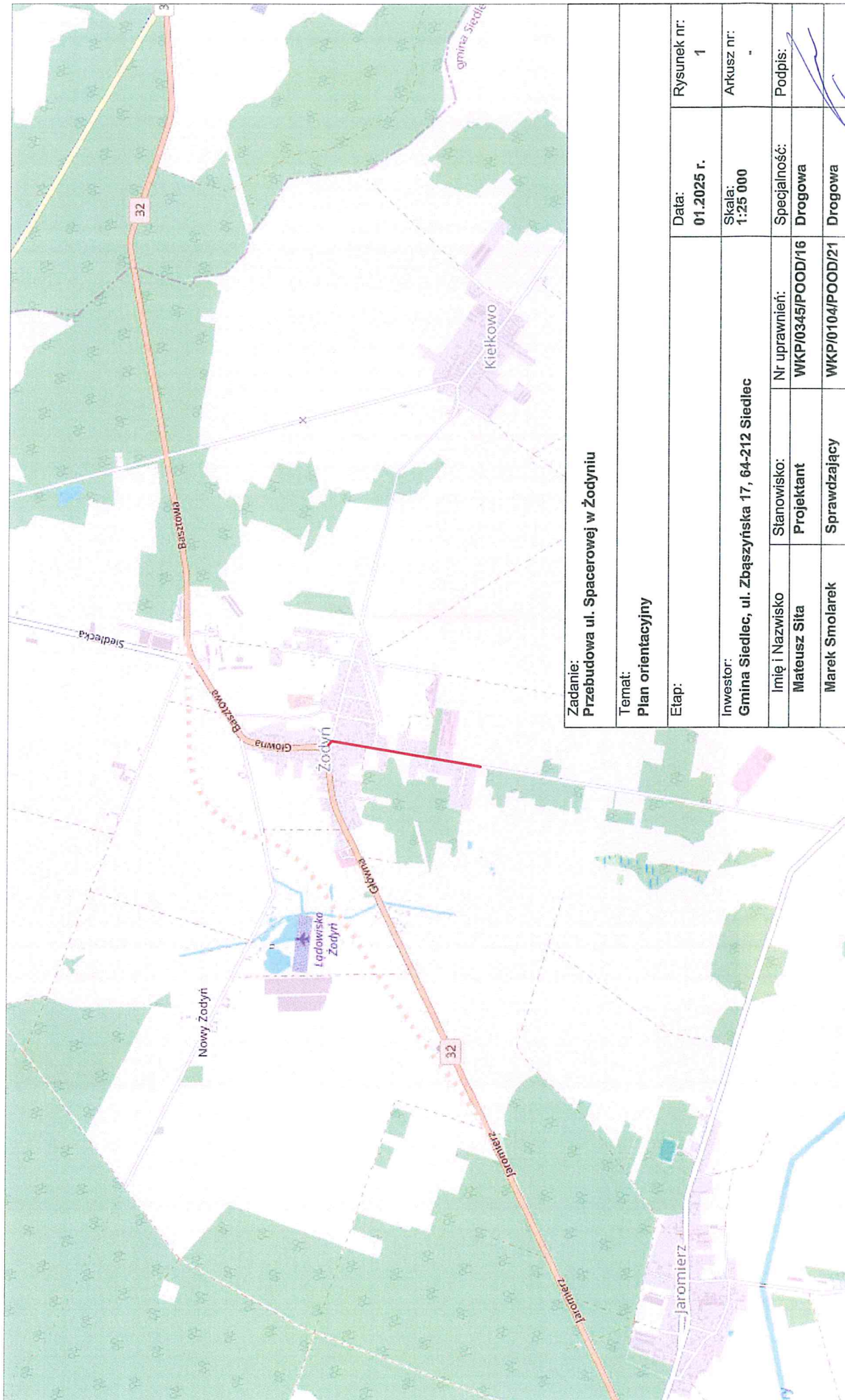
8. Spis rysunków

1. Plan orientacyjny
2. Czasowa organizacja ruchu

9. Spis załączników

1. Karta opinii i uzgodnień

Część rysunkowa

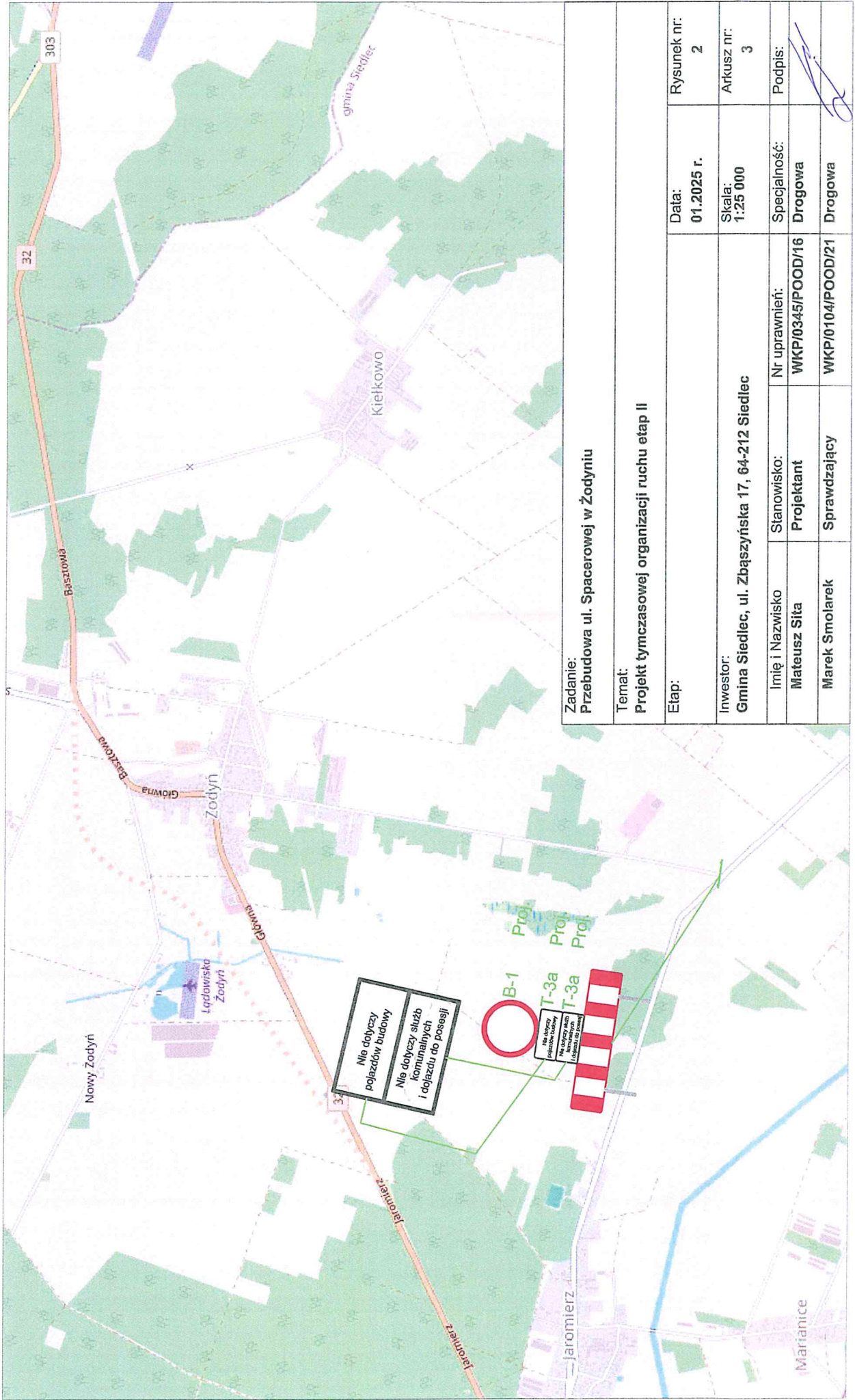


Zadanie:
Przebudowa ul. Spacerowej w Żodyniu

Temat:
Plan orientacyjny

Etap:

Data: 01.2025 r.	Rysunek nr: 1
Investor: Gmina Siedlec, ul. Zbąszyńska 17, 64-212 Siedlec	Skala: 1:25 000
Imię i Nazwisko: Mateusz Siła	Nr uprawnień: WKP/0345/POOD/16
Stanowisko: Projektant	Specjalność: Drogowa
Marek Smolarek	Podpis:
Sprawdzający	Drogowa



Zadanie:
Przebudowa ul. Spacerowej w Żodyniu

Temat:
Projekt tymczasowej organizacji ruchu etap II

Etap:	Data:		Rysunek nr:
	01.2025 r.		2
Inwestor:	Skala:		Arkusz nr:
	Gmina Siedlec, ul. Zbąszyńska 17, 64-212 Siedlec		3
Imię i Nazwisko	Stanowisko:	Nr uprawnień:	Specjalność:
Mateusz Siła	Projektant	WKP/0345/POOD/16	Drogowa
Marek Smolarek	Sprawdzający	WKP/0104/POOD/21	Drogowa
			Podpis:

Załączniki

7. Przewidywany termin wprowadzenia założeń organizacji ruchu

Do grudnia 2026 r.

Opracował:
Mateusz Sita

8. Spis rysunków

1. Plan orientacyjny
2. Czasowa organizacja ruchu

9. Spis załączników

1. Karta opinii i uzgodnień

Uzgodniałem projekt czasowej organizacji
ruchu przekazany do tut. pzewodu 08.04.2025 r.
Siedlec, dn. 14.04.2025 r.

Z up. Wójta
Agnieszka Kasperczak
Kierownik Referatu
Infrastruktury, Inwestycji
i Gospodarki Komunalnej

STAROSTWO POWIATOWE w WOLSZTYNIE
ul. 5 Stycznia 5, 64-200 Wolsztyn

ZATWIERDZENIE / OPINIA

WZ.7121/...../...../2025

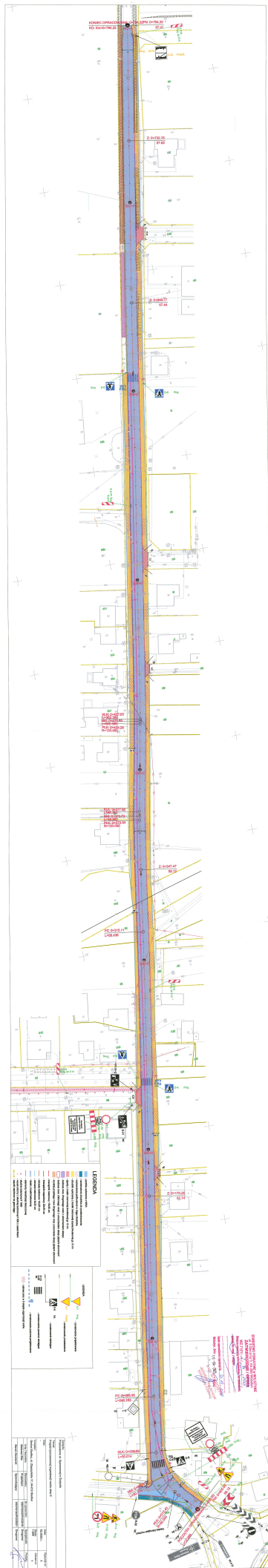
Niniejszą organizację ruchu zatwierdzam, nie zatwierdzam,
opiniuję bez uwag, z uwagami

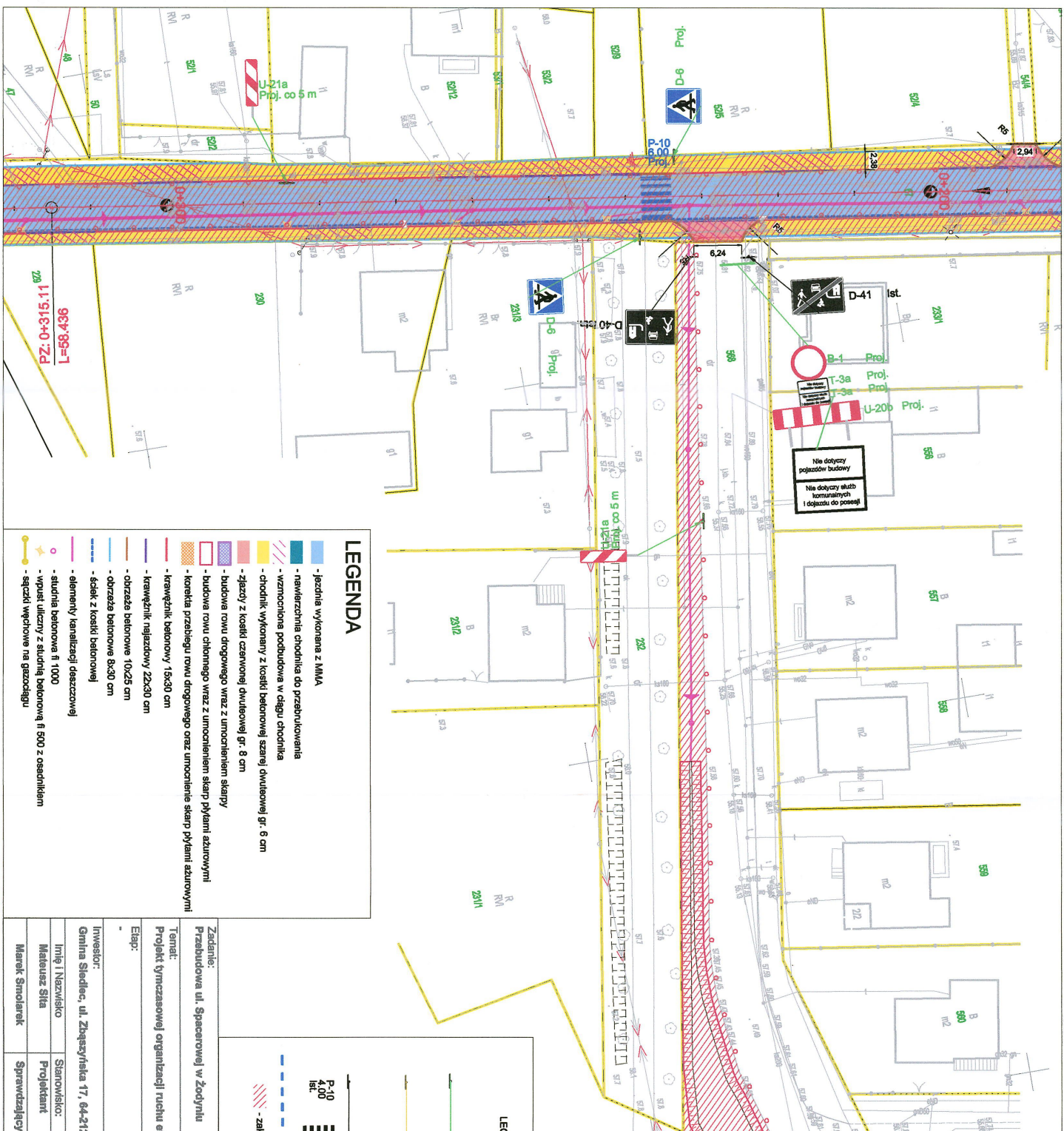
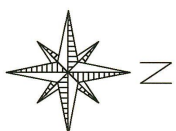
Termin wprowadzenia organizacji do 31.12.2026
Wolsztyn, dnia 16-04-2025

16-04-2025

op. STAROSTY
Jarosław Frąckowiak
SEKRETARZ POWIATU







LEGENDA

- jezdnia wykończona z MMA
- nawierzchnia chodnika do przebudowania
- wzmocnienia podbudowa w ciągu chodnika
- chodnik wykonany z kostki betonowej szarej dwuleśowej gr. 6 cm
- gładzi z kostki czarnej dwuleśowej gr. 8 cm
- budowa rowu chłonnego wraz z umocnieniem skarp piętami ażurowymi
- korekta przebiegu rowu drogowego oraz umocnienie skarp piętami ażurowymi
- krawężnik betonowy 15x30 cm
- krawężnik najazdowy 22x30 cm
- obrzeża betonowe 10x25 cm
- obrzeża betonowe 8x30 cm
- ściek z kostki betonowej
- elementy kanalizacji deszczowej
- studnia betonowa fi 1000
- wpust uliczny z studnią betonową fi 500 z osłonkiem
- sekcji węchowe na gładzi

LEGENDA

- oznakowanie poziome projektowane
- oznakowanie poziome istniejące
- oznakowanie przesłanianie
- oznakowanie bieżące
- zakres prac w II etapie organizacji ruchu

STANOWISKO POWATOWE W WOLSZTYNIE
UL. 5 S. - Złota 5, 64-200 Wolsztyn
ZATWIERDZENIE / OPINIA
WZ. 71.21.1.2.1
16.04.2015
Wniosek opiniujący ruch z uwzględnieniem
opinięć (z uwzględnieniem)
Termin wypowiedzenia organizacji do 31.12.2016
Wolsztyn, dnia 16.04.2015
POPS

Zadanie: Przebudowa ul. Spacerowej w Żodźniku			
Temat: Projekt tymczasowej organizacji ruchu etap II			
Etap:		Data:	Rysunek nr:
-		01.2025 r.	2
Inwestor: Gmina Śledziec, ul. Zagajewska 17, 64-212 Śledziec			
Imię i Nazwisko	Stanowisko:	Skala:	Arkusz nr:
Matusz Sita	Projektant	1:500	2
Marek Smolarek	Sprawdzający	Podpis:	
		WKP/0104/P/00D/21	Drogonia